





<div><div></div><div>N° PVI: 100076</div><div>TITOLO PROGETTO: Bonifica Palte Fosfatiche (ex Nuraghe Fase 2)</div><div>LOCALITA': Sito di Porto Torres (SS)</div></div>														
N° Doc.:						REGISTRO DOCUMENTI DI PROGETTO								
N° Documento Eni Rewind						N° Commessa	N° Doc Appaltatore	Titolo	Indice di Rev.	validità	Emissione			
N° PVI	Area Tecnico/Gestionale	Disciplina	Tipo	Numero	Allegato						Tipo di trasmissione	N°/Protocollo	Data Emissione	
DOCUMENTAZIONE AMMINISTRATIVA														
								Istanza di PAUR (Modulo 5 DGR 11/75 del 2021)						
								Dichiarazione professionisti (Modulo 8 DGR 11/75 del 2021)						
								Allegato A2 D.G.R. 11/75 2021						
								Calcolo oneri (all.to C3 DGR 11/75 2021) e Ricevuta versamento						
								Avviso pubblico (all.to A4 DGR 11/75 del 2021)						
								Modulo per la domanda di Autorizzazione Integrata Ambientale (AIA)						
								Calcolo oneri AIA						
ELABORATI DI PROGETTO														
RELAZIONE DESCRITTIVA GENERALE														
100076	ENG	C	C6	6004	-	RE-1076-BSTR-1-I	22516014-PAUR-EN-RT-00-0	Relazione descrittiva generale	0					
					All.1		22516014-PAUR-EN-PG-01-0	Cronoprogramma	0					
ELENCO ELABORATI														
100076	ENG	C	C6	6000	-	RE-1076-BSTR-1-I	22516014-PAUR-EN-EL-00-0	Elenco elaborati	0					
PROGETTO AREA PALTE FOSFATICHE ED EX TPF														
100076	ENG	C	C1	6001	-	RE-1076-BSTR-1-I	22516014-PAUR-EN-RT-01-0	Relazione tecnica generale	0					
					All.1		22516014-PAUR-EN-RT-02-0	Relazione geotecnica	0					
					All.2		22516014-PAUR-EN-RT-03-0	Relazione di calcolo per capannone confinamento per scavi	0					
					All.3		22516014-PAUR-EN-RT-04-0	Relazione di calcolo per capannone impianto di trattamento	0					
					All.4		22516014-PAUR-EN-RT-05-0	Relazione fluidodinamica	0					
					All.5		22516014-PAUR-EN-RT-06-0	Relazione di calcolo per basamenti opere a corredo	0					
					All.6		22516014-PAUR-EN-RT-07-0	Relazione di calcolo per messa in sicure edificio TPF	0					
					All.7		22516014-PAUR-EN-RT-08-0	Elaborati grafici - messa in sicurezza edificio TPF	0					
					All.8		22516014-PAUR-EN-DIS-09-0	Elaborati grafici - Planimetria catastale	0					
					All.9		22516014-PAUR-EN-DIS-10-0	Elaborati grafici - Planimetria stato di fatto	0					
					All.10		22516014-PAUR-EN-DIS-11-0	Elaborati grafici - Viabilità	0					
					All.11		22516014-PAUR-EN-DIS-12-0	Elaborati grafici - Layout di cantiere	0					
					All.12		22516014-PAUR-EN-DIS-13-0	Elaborati grafici - Fasi esecutive	0					
					All.13		22516014-PAUR-EN-DIS-14-0	Elaborati grafici - Stato finale area	0					
					All.14		22516014-PAUR-EN-DIS-15-0	Elaborati grafici - Layout Impianto	0					
					All.15		22516014-PAUR-EN-DIS-16-0	Elaborati grafici - Planimetria Impianto	0					
					All.16		22516014-PAUR-EN-DIS-17-0	Elaborati grafici - Sezioni e prospetti Impianto	0					
					All.17		22516014-PAUR-EN-DIS-18-0	Elaborati grafici - Strutturale Impianto	0					

<div><div>eni rewind <small>remediation & waste into development</small></div></div>						<div>N° PVI:100076</div> <div>TITOLO PROGETTO:Bonifica Palte Fosfatiche (ex Nuraghe Fase 2)</div> <div>LOCALITA':Sito di Porto Torres (SS)</div>								
N° Doc.:						REGISTRO DOCUMENTI DI PROGETTO								
N° Documento Eni Rewind						N° Commessa	N° Doc Appaltatore	Titolo	Indice di Rev.	validità	Emissione			
N° PVI	Area Tecnico/Gestionale	Disciplina	Tipo	Numero	Allegato						Tipo di trasmissione	N°/Protocollo	Data Emissione	
					All.18		22516014-PAUR-EN-DIS-19-0	Elaborati grafici - D15	0					
					All.19		22516014-PAUR-EN-DIS-20-0	Elaborati grafici - Architettonico capannone scavi	0					
					All.20		22516014-PAUR-EN-DIS-21-0	Elaborati grafici - Strutturale cappanone scavi	0					
					All.21		22516014-PAUR-EN-DIS-22-0	Elaborato Grafico - Raccolta acque capannone scavi	0					
					All.22		22516014-PAUR-EN-DIS-23-0	Elaborato Grafico - Raccolta acque capannone impianto e deposito	0					
					All.23		22516014-PAUR-EN-DIS-24-0	Elaborato grafico - Fasi raccolta acque meteoriche	0					
					All.24		22516014-PAUR-EN-DIS-25-0	Elaborato grafico - Basamenti opere a corredo	0					
					All.25		22516014-PAUR-EN-DIS-26-0	Elaborato Grafico - Acque potabili ed industriali	0					
					All.26		22516014-PAUR-EN-DIS-27-0	Elaborati grafici - Impianto elettrico	0					
					All.27		22516014-PAUR-EN-DIS-28-0	Elaborati grafici - Cabina elettrica	0					
					All.28		22516014-PAUR-EN-QE-29-0	Quadro economico	0					
					All.29		22516014-PAUR-EN-DIS-30-0	Flow chart	0					
					All.30		22516014-PAUR-EN-RT-31-0	Relazione Tecnica Impianto Elettrico	0					
					All.31		22516014-PAUR-EN-PG-32-0	Cronoprogramma	0					
PROGETTO MPF														
100076	ENG	F	F5	6002	-	RE-1076-BSTR-1-I	-	Relazione tecnica	0					
					All.1		-	Piano di gestione operativa	0					
					All.2		-	Piano di ripristino ambientale	0					
					All.3		-	Piano di gestione post-operativa	0					
					All.4		-	Piano di sorveglianza e controllo	0					
					All.5		-	Relazione geologica, geotecnica e sismica	0					
					All.6		-	Relazione idrologica e idraulica	0					
					All.7		-	Piano finanziario	0					
					All.8		-	Cronoprogramma	0					
					All.9		-	Stato di fatto: planimetria di inquadramento	0					
					All.10		-	Stato di fatto: rilievo topografico	0					
					All.11		-	Piezometria statica dell'area di progetto MPF	0					
					All.12		-	Stato di progetto: planimetrie e sezioni sterri e riporti	0					
					All.13		-	Stato di progetto: planimetria piano di posa barriera di confinamento	0					
					All.14		-	Stato di progetto: planimetrie piano di posa rifiuti	0					
					All.15		-	Stato di progetto: sezioni di fondo	0					

<div><div>remediation & waste into development</div></div>						<div>N° PVI:100076</div> <div>TITOLO PROGETTO:Bonifica Palte Fosfatiche (ex Nuraghe Fase 2)</div> <div>LOCALITA':Sito di Porto Torres (SS)</div>							
N° Doc.:						REGISTRO DOCUMENTI DI PROGETTO							
N° Documento Eni Rewind						N° Commessa	N° Doc Appaltatore	Titolo	Indice di Rev.	validità	Emissione		
N° PVI	Area Tecnico/Gestionale	Disciplina	Tipo	Numero	Allegato						Tipo di trasmissione	N°/Protocollo	Data Emissione
					All.16		-	Stato di progetto: planimetria fine conferimento rifiuti	0				
					All.17		-	Stato di progetto: planimetria recupero morfologico	0				
					All.18		-	Stato di progetto: sezioni di fine conferimento e copertura	0				
					All.19		-	Stato di progetto: particolari costruttivi vasca	0				
					All.20		-	Stato di progetto: particolari costruttivi rete percolato	0				
					All.21		-	Stato di progetto: planimetria reti e utilities	0				
					All.22		-	Stato di progetto: rete acque meteoriche	0				
ELABORATI AMBIENTALI													
SIA-PARTE 1													
100076	ENG	Q	Q1	4950	-	RE-1076-BSTR-1-I	22516014-EA-EN-EL-01-0	Studio di Impatto Ambientale - PARTE 1 - Definizione e descrizione dell'opera e analisi delle motivazioni e delle coerenze	0				
					All.1		22516014-EA-EN-DIS-02-0	Inquadramento territoriale	0				
					All.2		22516014-EA-EN-DIS-03-0	Inquadramento urbanistico – ambientale	0				
					All.3		22516014-EA-EN-DIS-04-0	Carta geologica	0				
					All.4		22516014-EA-EN-DIS-05-0	Carta geomorfologica	0				
					All.5		22516014-EA-EN-DIS-06-0	Carta idrogeologica	0				
					All.6		22516014-EA-EN-DIS-07-0	Sistema delle aree naturali protette	0				
					All.7		22516014-EA-EN-DIS-08-0	PPR Vincoli paesaggistici e ambientali	0				
SIA-PARTE 2													
100076	ENG	Q	Q1	4951	-	RE-1076-BSTR-1-I	22516014-EA-EN-EL-09-0	Studio di Impatto Ambientale - PARTE 2 - Descrizione del progetto	0				
					All.1		22516014-EA-EN-PG-10-0	Cronoprogramma	0				
					All.2		22516014-EA-EN-QE-11-0	Analisi Costi e Benefici	0				
SIA-PARTE 3													
100076	ENG	Q	Q1	4952	-	RE-1076-BSTR-1-I	22516014-EA-EN-EL-12-0	Studio di Impatto Ambientale - PARTE 3 - Analisi dello stato dell'ambiente (scenario di base)	0				
					All.1		22516014-EA-EN-DIS-13-0	Aree protette e vincolate	0				
					All.2		22516014-EA-EN-DIS-14-0	Vegetazione dell'area vasta e di dettaglio	0				
					All.3		22516014-EA-EN-DIS-15-0	Ecosistemi dell'area vasta e di dettaglio	0				
SIA-PARTE 4													
100076	ENG	Q	Q1	4953			22516014-EA-EN-EL-16-0	Studio di Impatto Ambientale - PARTE 4 - Stima impatti, mitigazioni e progetto di piano di monitoraggio ambientale	0				
					All.1		22516014-EA-EN-DIS-17-0	Mappe previsionali di impatto atmosferico	0				
					All.2		22516014-EA-EN-EL-18-0	Relazione fotografica e fotosimulazioni	0				
IMPATTO ACUSTICO													
100076	ENG	Q	Q1	4954	-	RE-1076-BSTR-1-I	22516014-PA-EN-EL-20-0	Relazione previsionale di impatto acustico	0				
					All.1		22516014-EA-EN-DIS-21-0	Mappe previsionali di impatto acustico - esercizio emissione	0				
					All.2		22516014-EA-EN-DIS-22-0	Mappe previsionali di impatto acustico - esercizio immissione	0				

<div><div>eni rewind <small>remediation & waste into development</small></div></div>						<div><div>N° PVI:</div><div>100076</div></div> <div><div>TITOLO PROGETTO:</div><div>Bonifica Palte Fosfatiche (ex Nuraghe Fase 2)</div></div> <div><div>LOCALITA':</div><div>Sito di Porto Torres (SS)</div></div>									
N° Doc.:						REGISTRO DOCUMENTI DI PROGETTO									
N° Documento Eni Rewind						N° Commessa	N° Doc Appaltatore	Titolo	Indice di Rev.	validità	Emissione				
N° PVI	Area Tecnico/Gestionale	Disciplina	Tipo	Numero	Allegato						Tipo di trasmissione	N°/Protocollo	Data Emissione		
					All.3		22516014-EA-EN-DIS-23-0	Mappe previsionali di impatto acustico - cantiere immissione	0						
					All. 4		22516014-EA-EN-DIS-24-0	Planimetria delle aree di intervento con individuazione dei punti di origine delle sorgenti sonore - fase di cantiere	0						
					All. 5		22516014-EA-EN-DIS-25-0	Planimetria delle aree di intervento con individuazione dei punti di origine delle sorgenti sonore - fase di esercizio	0						
					All.6		22516014-EA-EN-EL-26-0	Certificati di taratura della strumentazione	0						
SIA-SNT															
100076	ENG	Q	Q1	4955	-	RE-1076-BSTR-1-I	22516014-EA-EN-EL-27-0	Studio di Impatto Ambientale - Sintesi non tecnica	0						
PAUR															
AIA															
100076	ENG	Q	Q1	4956	-	RE-1076-BSTR-1-I	22516014-PA-EN-EL-01-0	Elenco documenti a corredo della domanda di AIA	0						
100076	ENG	Q	Q1	4957	-	RE-1076-BSTR-1-I	22516014-PA-EN-EL-02-0	Scheda 1 - Informazioni generali	0						
					All.1		22516014-PA-EN-EL-03-0	All.1a - Certificato camerale ENI SpA	0						
					All.2		22516014-PA-EN-EL-04-0	All.1b - Atto di proprietà aree di progetto	0						
					All.3		22516014-PA-EN-EL-05-0	All.1c - Certificato Sistemi di Gestione Ambientale	0						
					All.4		22516014-PA-EN-EL-06-0	All.1i - Autorizzazione allo scarico delle acque	0						
100076	ENG	Q	Q1	4958	-	RE-1076-BSTR-1-I	22516014-PA-EN-EL-07-0	Scheda 2 – Dati impianto (MPF/ Impianti di trattamento area palte)	0						
					All.1		22516014-PA-EN-DIS-08-0	All.2b - Planimetria dell'approvvigionamento e distribuzione idrica Imp. Inertizzazione	0						
					All.2		22516014-PA-EN-DIS-09-0	All.2c - Planimetria dello stabilimento con individuazione dei punti di emissione e trattamento degli scarichi in atmosfera Imp. Inertizzazione	0						
					All.3		22516014-PA-EN-DIS-10-0	All.2d - Planimetria delle reti fognarie, dei sistemi di trattamento, dei punti di emissione degli scarichi liquidi e della rete piezometrica Imp. di Inertizzazione	0						
					All.4		22516014-PA-EN-DIS-11-0	All.2e.1 - Planimetria dello stabilimento con individuazione delle aree per lo stoccaggio di materie e rifiuti Imp. di Inertizzazione	0						
					All.5		22516014-PA-EN-DIS-12-0	All.2e.2 - Planimetria dello stabilimento con individuazione delle aree per lo stoccaggio di materie e rifiuti - SDR e MPF - Fase di gestione operativa	0						
					All.6		22516014-PA-EN-DIS-13-0	All.2e.3 - Planimetria dello stabilimento con individuazione delle aree per lo stoccaggio di materie e rifiuti - SDR e MPF - Fase di gestione post-operativa	0						
					All.7		22516014-PA-EN-EL-14-0	All.2i.1 - Ver. sussistenza relazione di riferimento MPF e Imp. Inertizzazione	0						
					All.8		22516014-PA-EN-EL-15-0	All.2i.2 - Schede di sicurezza	0						
					All.9		22516014-PA-EN-EL-16-0	All.2i.3 - Elenco codici EER	0						
100076	ENG	Q	Q1	4959	-	RE-1076-BSTR-1-I	22516014-PA-EN-EL-17-0	Scheda 3 – Proposta impiantistica ed effetti ambientali	0						
					All.1		22516014-PA-EN-EL-18-0	All.3f - Analisi energetica	0						
					All.2		22516014-PA-EN-EL-18A-0	All.3m - Analisi delle BATC	0						
					All.3		22516014-PA-EN-EL-18B-0	All.3n - Inventario dei flussi di acque reflue e degli scarichi gassosi	0						
					All.4		22516014-PA-EN-EL-18C-0	All.3o - Piano di gestione di rumore e vibrazioni	0						
100076	ENG	Q	Q1	4960	-	RE-1076-BSTR-1-I	22516014-PA-EN-EL-19-0	Scheda 4 – Dati sull'impianto/complesso IPPC da autorizzare	0						
					All.1		22516014-PA-EN-EL-20-0	All.4b - Nuovi schemi a blocchi	0						

<div><div>remediation & waste into development</div></div>						<div>N° PVI:100076</div> <div>TITOLO PROGETTO:Bonifica Palte Fosfatiche (ex Nuraghe Fase 2)</div> <div>LOCALITA':Sito di Porto Torres (SS)</div>								
N° Doc.:						REGISTRO DOCUMENTI DI PROGETTO								
N° Documento Eni Rewind						N° Commessa	N° Doc Appaltatore	Titolo	Indice di Rev.	validità	Emissione			
N° PVI	Area Tecnico/Gestionale	Disciplina	Tipo	Numero	Allegato						Tipo di trasmissione	N°/Protocollo	Data Emissione	
100076	ENG	Q	Q1	4961	-	RE-1076-BSTR-1-I	22516014-PA-EN-EL-21-0	Scheda 5 – Modalità di gestione degli aspetti ambientali e piano di monitoraggio	0					
					All.1		22516014-PA-EN-EL-22-0	All.5b - Revisione e aggiornamento del PMC vigente	0					
PAESAGGISTICA														
100076	ENG	Q	Q1	4962	-	RE-1076-BSTR-1-I	22516014-PA-EN-EL-23-0	Relazione paesaggistica (area palte e area ex-TPF)	0					
					All.1		22516014-PA-EN-EL-24-0	Relazione fotografica e fotosimulazioni	0					
RELAZIONE ARCHEOLOGICA														
100076	ENG	Q	Q1	4963		RE-1076-BSTR-1-I	22516014-PA-EN-EL-25-0	Verifica preventiva dell'interesse archeologico	0					
					All.1		22516014-PA-EN-EL-26-0	Carta del potenziale archeologico	0					
					All.2		22516014-PA-EN-EL-27-0	Carta del rischio archoelogico	0					
					All.3		22516014-PA-EN-EL-28-0	Template GNA	0					
ELABORATI RADIOMETRICI														
					-			DVRR POB Palte Fosfatiche ed ex TPF revisione post nulla osta	0					
								Documento di esclusione MPF da art. 26 D.Lgs. 101/2020 e s.m.i.	0					